

Informace o pozemku

Parcelní číslo:	1071/1
Obec:	Kounov [576395]
Katastrální území:	Nedvězí u Dobrušky [671185]
Číslo LV:	434
Výměra [m ²]:	585
Typ parcely:	Parcela katastru nemovitostí
Mapový list:	KMD
Určení výměry:	Graficky nebo v digitalizované mapě
Druh pozemku:	trvalý travní porost



Vlastníci, jiní oprávnění

Vlastnické právo

Podíl

SJM Pelant Pavel a Pelantová Blanka PharmDr., Ke Stavu 275/8, Slatina, 50003 Hradec Králové

Způsob ochrany nemovitosti

Název

rozsáhlé chráněné území

zemědělský půdní fond

Seznam BPEJ

BPEJ

Výměra

[86811](#) 585

Omezení vlastnického práva

Nejsou evidována žádná omezení.

Jiné zápisy

Nejsou evidovány žádné jiné zápisy.

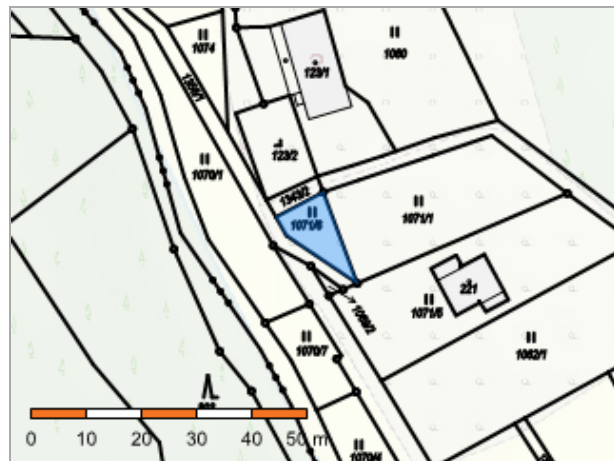
📌 Řízení, v rámci kterých byl k nemovitosti zapsán cenový údaj (celkem 1)

Nemovitost je v územním obvodu, kde státní správu katastru nemovitostí ČR vykonává [Katastrální úřad pro Královéhradecký kraj, Katastrální pracoviště Rychnov nad Kněžnou](#)

Zobrazené údaje mají informativní charakter. Platnost dat k 11.12.2024 10:00.

Informace o pozemku

Parcelní číslo:	1071/6
Obec:	Kounov [576395]
Katastrální území:	Nedvězí u Dobrušky [671185]
Číslo LV:	434
Výměra [m ²]:	97
Typ parcely:	Parcela katastru nemovitostí
Mapový list:	KMD
Určení výměry:	Graficky nebo v digitalizované mapě
Druh pozemku:	trvalý travní porost



Vlastníci, jiní oprávnění

Vlastnické právo

Podíl

SJM Pelant Pavel a Pelantová Blanka PharmDr., Ke Stavu 275/8, Slatina, 50003 Hradec Králové

Způsob ochrany nemovitosti

Název

rozsáhlé chráněné území

zemědělský půdní fond

Seznam BPEJ

BPEJ Výměra

[86811](#) 97

Omezení vlastnického práva

Typ

Věcné břemeno (podle listiny)

Jiné zápisy

Typ

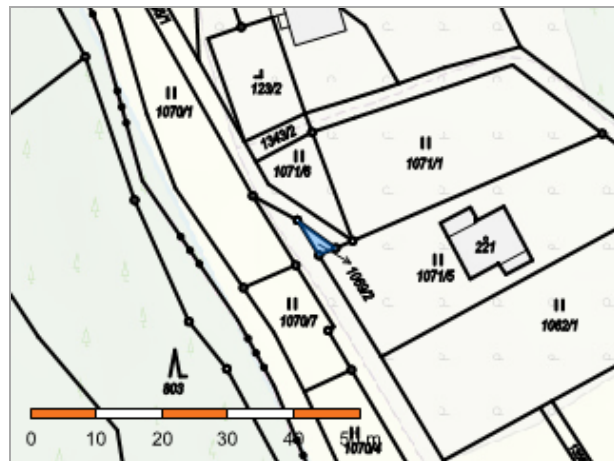
Zahájeny pozemkové úpravy

📍 Řízení, v rámci kterých byl k nemovitosti zapsán cenový údaj (celkem 1)

Nemovitost je v územním obvodu, kde státní správu katastru nemovitostí ČR vykonává [Katastrální úřad pro Královéhradecký kraj, Katastrální pracoviště Rychnov nad Kněžnou](#)

Informace o pozemku

Parcelní číslo:	1069/2
Obec:	Kounov [576395]
Katastrální území:	Nedvězí u Dobrušky [671185]
Číslo LV:	434
Výměra [m ²]:	9
Typ parcely:	Parcela katastru nemovitostí
Mapový list:	KMD
Určení výměry:	Ze souřadnic v S-JTSK
Druh pozemku:	trvalý travní porost



Vlastníci, jiní oprávnění

Vlastnické právo

Podíl

SJM Pelant Pavel a Pelantová Blanka PharmDr., Ke Stavu 275/8, Slatina, 50003 Hradec Králové

Způsob ochrany nemovitosti

Název

rozsáhlé chráněné území

zemědělský půdní fond

Seznam BPEJ

BPEJ

Výměra

[86811](#) 9

Omezení vlastnického práva

Typ

Věcné břemeno (podle listiny)

Jiné zápisy

Typ

Zahájeny pozemkové úpravy

📍 Řízení, v rámci kterých byl k nemovitosti zapsán cenový údaj (celkem 1)

Nemovitost je v územním obvodu, kde státní správu katastru nemovitostí ČR vykonává [Katastrální úřad pro Královéhradecký kraj, Katastrální pracoviště Rychnov nad Kněžnou](#)

Informace o pozemku

Parcelní číslo:	1356/1
Obec:	Kounov [576395]
Katastrální území:	Nedvězí u Dobrušky [671185]
Číslo LV:	434
Výměra [m ²]:	219
Typ parcely:	Parcela katastru nemovitostí
Mapový list:	KMD
Určení výměry:	Graficky nebo v digitalizované mapě
Způsob využití:	neplošná půda
Druh pozemku:	ostatní plocha



Vlastníci, jiní oprávnění

Vlastnické právo

Podíl

SJM Pelant Pavel a Pelantová Blanka PharmDr., Ke Stavu 275/8, Slatina, 50003 Hradec Králové

Způsob ochrany nemovitosti

Název

rozsáhlé chráněné území

Seznam BPEJ

Parcela nemá evidované BPEJ.

Omezení vlastnického práva

Typ

Věcné břemeno (podle listiny)

Jiné zápisy

Typ

Zahájeny pozemkové úpravy

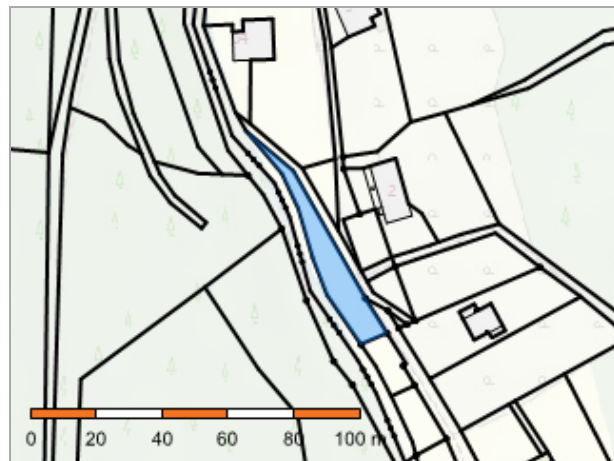
Řízení, v rámci kterých byl k nemovitosti zapsán cenový údaj (celkem 1)

Nemovitost je v územním obvodu, kde státní správu katastru nemovitostí ČR vykonává [Katastrální úřad pro Královéhradecký kraj, Katastrální pracoviště Rychnov nad Kněžnou](#)

Zobrazené údaje mají informativní charakter. Platnost dat k 11.12.2024 10:00.

Informace o pozemku

Parcelní číslo:	1070/1
Obec:	Kounov [576395]
Katastrální území:	Nedvězí u Dobrušky [671185]
Číslo LV:	434
Výměra [m ²]:	376
Typ parcely:	Parcela katastru nemovitostí
Mapový list:	KMD
Určení výměry:	Graficky nebo v digitalizované mapě
Druh pozemku:	trvalý travní porost



Vlastníci, jiní oprávnění

Vlastnické právo

Podíl

SJM Pelant Pavel a Pelantová Blanka PharmDr., Ke Stavu 275/8, Slatina, 50003 Hradec Králové

Způsob ochrany nemovitosti

Název

rozsáhlé chráněné území

zemědělský půdní fond

Seznam BPEJ

BPEJ Výměra

[86811](#) 376

Omezení vlastnického práva

Typ

Věcné břemeno (podle listiny)

Jiné zápisy

Typ

Zahájeny pozemkové úpravy

📍 Řízení, v rámci kterých byl k nemovitosti zapsán cenový údaj (celkem 1)

Nemovitost je v územním obvodu, kde státní správu katastru nemovitostí ČR vykonává [Katastrální úřad pro Královéhradecký kraj, Katastrální pracoviště Rychnov nad Kněžnou](#)